

守护丝路的生态安全

丝绸之路横跨亚欧非三大洲,沿线部分地区土地荒漠化和沙漠化等生态问题严重,是一个生态脆弱地带。沿途国家很有必要在跨国污染治理、生态环境保护方面开展政府间的合作,一起行动起来,共建丝绸之路生态文明。

丝绸之路经济带沿线地区生态环境是一个有机的整体,生态背景总体较为脆弱,其地理特征是气候异常干燥,降雨量极其稀少,水资源严重不足,地貌形态以沙漠和草原为主。古丝绸之路沿线很多城市灰飞烟灭,其主要就是因为沿线的地理环境条件极其恶劣。

同时,还存在工业污染、地震灾害、土地沙漠化、人口过快增长

等问题,生态整体上对于人类活动的承载力不强。目前,局部地区生态环境出现恶化趋势,如因过度开发,咸海濒临消失,里海污染加重,生物多样性减少。

当前,在全球气候变化的背景下,我国西部、中亚、中东等地区荒漠化、水资源危机加剧,已经成为制约区域发展的重要生态环境问题。与此同时,沿线各国特别是我国与中亚国家山水相连的自然地理环境使得任何一个地方的生态环境问题都可能产生连锁反应。随着丝绸之路经济带建设战略的实施,沿线地区生态环境风险必将明显加大,必须协调好开发与生态环境保护的关系。

那么,如何守护丝绸之路的生态安全?

古丝绸之路兴起于农业文明时代,衰落于工业文明时代,是农业文明时代的辉煌代表。但丝绸之路的复兴绝不是重回农业时代,而是要吸取工业文明时期的历史经验教训,在人类文明史上再创奇迹,引领全球率先进入生态文明时代。

在古丝绸之路文明中,中华文化、印度文化、伊斯兰文化和古罗马文化相互交融,四大文化体系中都蕴含着深刻的生态文明内涵,生态文化是丝路沿线各主流文化的结合点和共同点。因此,以生态文明统领丝绸之路经济带建设,具备深厚的文化基础。

正如专家所言,丝绸之路经济带的发展是经济问题,但需要走出纯粹经济主义的解读,事关人类发展新模式

的探索与发现,不是传统工业经济的复活,而是文化资源的激活。它需要一种人与自然协调发展,对环境最低干扰的新居住方式、新文明方式、新商业模式。只有这样,这条经济带才能真正复兴,成为具有可持续生命力的复兴。

基于丝绸之路经济带生态环境问题的整体性和跨国迁移性特征,专家建议,尽快建立生态环境与可持续发展合作机制,率先启动生态环境共同行动计划。

环保科普专栏

环境保护部科技标准司
中国环境科学学会

相关链接

丝绸之路的味蕾记忆



丝绸之路上的茶馆

旅途中,最让人难忘的除了美景,还有各地风味独特的美食。吃吃喝喝不单纯是一种感官体验,通过这一人类最基本的需求,可以透视一片土地和居住在其上的民族之灵魂。饮食习惯也记录着一个社会的结构和文化变迁,带有历史的印记。

循着丝绸之路的轨迹游走中亚各国,你会发现很多地方有着极其相似的饮食,而一些本不属于当地原产的东西,比如茶和大米,如今已

成为当地饮食不可或缺的一部分,这不仅是物流流通的结果,也是文化交汇的体现。

在丝路中亚走廊(主要是中国新疆地区、吉尔吉斯斯坦、乌兹别克斯坦、阿富汗、伊朗)游走,你会反复跟3种极具代表性的饮食结缘——茶、拉面、手抓饭。喝茶是一种社交活动,以茶互动,可以打入当地人的生活圈子;拉面总是让人联想到中亚的集市文化,口感强韧的面条折射出当地人生活打拼的毅力;而手抓饭让人怀念中亚的各种节庆,它也是维系家庭和邻里关系的一道好菜。

如果来一趟丝路之旅,一路上你会不断地喝着茶、吃着拉面、咀嚼着手抓饭,透过它们能够深入理解当地的生活百态。在发展浪潮的冲击下,人们憧憬、挣扎、奋斗、彷徨、乐观、悲观……各种缠绕不清的生活味道,与这几样最寻常的饮食一起会深深锁入你的记忆。

□ 丝路之旅

“塞上江南”——吐鲁番

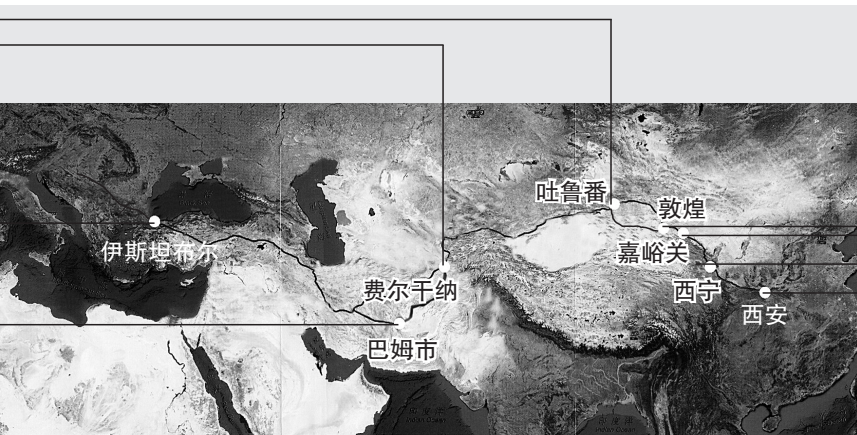


丝路·瓜果之乡


吐鲁番位于新疆维吾尔自治区中东部、天山东部山间盆地,又称“火洲”。“吐鲁番”是维吾尔语“低地”的意思。吐鲁番盆地是一个典型的地堑盆地,也是我国地势最低和夏季气温最高的地方。大部分地面在海拔500米以下,有些地方比海平面还低。盆地的地下水资源十分丰富,其水源主要是天山的冰雪融水。冰雪融水在通过地下粗砂砾层向盆地渗透过程中,被火焰山所截,在山间沟谷

呈泉涌出地面,并汇成河流。河流两岸田园苍翠,风景秀丽,盛产瓜果,最著名的当属无籽白葡萄和哈密瓜。

丝绸之路 旅游先联先通



旅行者的指示灯——苏莱曼圣山



丝路·朝拜圣地

苏莱曼圣山坐落在吉尔吉斯斯坦南方费尔干纳谷底的高处,5座山峰相连,形成了这个国家第二大城市奥什的屏障,它也是中亚丝绸之路的交汇口和过往商旅的地标。受伊斯兰教信仰的影响,数千年来,苏莱曼圣山一直是中亚地区人们朝拜的圣地。山中有两座16世纪重建的清真寺和许多史前洞穴壁画,其中有101幅以人和动物形体为主的壁画,它们一起被列为世界文化遗产。而苏莱曼圣山博物馆就坐落于圣山的山洞

中(如上图)。据说,吉尔吉斯斯坦一位富人在游览捷克时,对一座修建在山洞里的饭店很感兴趣,决定在苏莱曼圣山山洞里开一家类似的饭店,但这个计划最终却变成了博物馆。

丝路上的世遗小镇——番红花城




丝路·重要驿站

不知是老城的古雅妆点了岁月,还是岁月赋予了老城温润容颜,初见番红花城,似乎并不需要过多的了解,只一眼便会倾心。萨夫兰博卢,又名番红花城。位于土耳其黑海地区,距离伊斯坦布尔约7小时车程,是古丝绸之路上的重要驿站和贸易中心。这座隐居在青山翠谷中的古城,繁荣于奥斯曼帝国时代,从17世纪至19世纪一直是奥斯曼帝国皇室居住地。至今依旧保有着浓郁的中世纪气息。躲过两次世界大战的炮火,萨夫兰博卢伊甸园般

意外地在山谷中幸存。完美保存下来的上千栋奥斯曼传统风格独特建筑,无疑是小城最为抢眼的风景。因此这里也成为奥斯曼帝国独一无二的露天博物馆。

伊朗最古老的城市之一——巴姆城



丝路·贸易重镇

伊朗的巴姆古堡是世界级的文化遗产,曾是历史上规模最大的土结构建筑,历史可追溯到2500年以前。巴姆市位于伊朗平原地带,是伊朗最古老的城市之一,大约形成于6000年前,曾是“丝绸之路”和“香料之路”的必经之地。通过当时巴姆与海外通商的重要港口——霍尔木兹港,中国和印度的商品源源不断地被运到这里。因此一些学者认为,巴姆一带的丝织技术是从中国传入的。据当地人介绍,由于古堡所在的环境非常干旱,

只有黄土,寻不到石头,因此巴姆堡才被建成土坯结构。巴姆城堡建在高61米的小石头山上,城堡长300米、宽200米,外形与中世纪欧洲大型古堡十分相似。

旅游让人人参与其中

为期一个月的第五届敦煌·丝绸之路国际旅游节近日落幕。本届国际旅游节共邀请国际旅游组织、丝绸之路沿线30个国家和地区的嘉宾近千人。

据了解,为通过发展旅游业落实共建“丝绸之路经济带”和“21世纪海上丝绸之路”战略构想,国家旅游局将2015年确定为“美丽中国——丝绸之路旅游年”。

随着国家的大力推动,丝绸之路旅游渐入佳境。旅游业作为开放性、综合性产业,再一次走在国家战略的前沿,凭借先联先通的独特优势,为“一带一路”的落地营造氛围,集聚力。

在“一带一路”互联互通中,旅游具有“先联先通”的天然优势。专家认为,“一带一路”是个高度概念化的国家战略,如何让这个概念深入人心,又能让每个国民都感觉跟自己有关系?唯有通过旅游。因为旅游是每个人的生活方式,是人人能参与其中的精

神体验和经济消费活动,它在营造社会氛围、达成发展共识方面,有着无可替代的催化作用。

丝绸之路是中国旅游最具有代表性的品牌之一,拥有很高的国际知名度和影响力,其沿线地区历史悠久,文化灿烂,旅游资源富集。公开的数据显示,丝绸之路沿线汇集了80%的世界文化遗产,仅中国段就拥有13个国家历史文化名城、15个国家重点风景名胜、302个国家重点文物保护单位、66个国家森林公园。其中包括了被称为世界第八奇迹的秦始皇陵兵马俑、保存释迦牟尼佛骨的法门寺、敦煌莫高窟、藏传佛教寺院塔尔寺等景点,每一处都有自己的历史和故事。

2014年6月,中国与吉尔吉斯斯坦、哈萨克斯坦联合申报的丝绸之路项目被列入《世界遗产名录》,成为世界文化遗产,提升了丝路旅游的文化内涵。

旅游将成沿线经济发展新引擎

旅游作为重要产业,势必在丝绸之路建设中发挥重要作用。今年3月,国家发展改革委、外交部、商务部联合发布了《推动共建丝绸之路经济带和21世纪海上丝绸之路的愿景与行动》,多项措施涉及旅游业发展,明确提出加强旅游合作,扩大旅游规模,联合打造具有丝绸之路特色的国际精品旅游线路和旅游产品,提高沿线各国游客签证便利化水平。这无疑激发了国内外对丝绸之路旅游的广泛关注,为丝绸之路沿线地区旅游发展提供了难得的历史机遇。

发展丝绸之路旅游,有利于对内统筹和整合旅游资源,引导丝绸之路沿线省份开展旅游协同合作,构建互利共赢的区域旅游联合体。同时,以

此为契机和桥梁,进一步推动中国与东南亚、南亚、中亚、东北亚、中东欧等区域,建立多层次、多渠道、全方位的旅游合作交流机制,建立互联互通的旅游交通、信息和服务网络,加强区域性客源互送,实现旅游合作与互联互通相互促进。

丝绸之路也是世界最具活力和潜力的黄金旅游之路,涉及60多个国家,国际旅游总量占全球70%以上,经济总量约21万亿美元。据国家旅游局预计,“十三五”时期,中国将为“一带一路”沿线国家输送1.5亿人次中国游客,2000亿美元中国游客旅游消费。同时,还将吸引沿线国家8500万人次游客来华旅游,拉动旅游消费约1100亿美元。




本版文章由李军整理

□ 丝路之旅

丝路·艺术宝库

“东方卢浮宫”——敦煌莫高窟



莫高窟,又名千佛洞,是我国三大石窟艺术宝库之一,被誉为20世纪最有价值的文化发现、“东方卢浮宫”。莫高窟坐落在河西走廊西端的敦煌,以精美的壁画和塑像闻名于世。它

始建于十六国的前秦时期,历经十六国、北朝、隋、唐、五代、西夏、元等历代的兴建,现有洞窟700多个,壁画4.5万平方米、泥质彩塑2400多尊,是世界上现存规模最大、内容最丰富的佛教艺术圣地。莫高窟还是一座名副其实的文物宝库,在藏经洞中曾出土了经卷、文书、织绣、画像等5万多件,艺术价值极高,可惜这些宝藏几乎被悉数盗往国外。现在莫高窟对面的三危山下,由敦煌研究院承建的敦煌艺术陈列中心,仿制了部分原大洞窟,使游客在莫高窟的观赏内容更加丰富多彩。

丝路·交通要冲

万里长城的西起点——嘉峪关



嘉峪关,又被称为天下第一雄关,位于甘肃省河西走廊的西端、嘉峪关市向西5公里处,是明长城

的第一重关,也是古代“丝绸之路”的交通要冲。嘉峪关始建于明洪武五年(公元1372年),现成为万里长城沿线最为壮观的关城。嘉峪关关城位于地势最高的嘉峪山上,城关两翼的城墙横穿沙漠戈壁,1961年被国务院公布为第一批全国重点文物保护单位。嘉峪关以地势险要、巍峨壮观著称于世。与万里之外的“天下第一关”——山海关遥相呼应。

丝路·鸟儿天堂

“鸟的王国”——青海鸟岛



鸟岛,因岛上栖息数以十万计的候鸟而得名。它们真实的名字,西边小岛叫海西山,东边的大岛叫海西皮。

境,这里气候温和,三面绕水,环境幽静,水草茂盛,鱼类繁多,是鸟类繁衍生息的天然场所。

丝路·东方起点

世界第八大奇迹——秦兵马俑



秦兵马俑位于秦始皇帝陵以东约1.5公里处,是世界上最大的地下军阵,是中国古代文明的象征。目前为止共发掘出3个坑,其中一号

俑坑是最早发掘、面积最大的一个。3个坑呈品字形排列,共占地达2万多平方米,内有和真人、真马大小相似的陶俑、陶马近8000件。有车兵、骑兵和步兵等不同的兵种,排列整齐有序。出土的兵马俑根据装束、神态、发式的不同,可分为将军俑、武士俑、车士俑等。每一个陶俑的脸型、发型、体态、神情都各不相同。陶俑、陶马原本都有彩绘,但由于后来的火烧和浸泡,大多已剥落变色。